

Harku Vallavalitsus

Vallavanem S. Roos

Maavalitsus

K161
nr. 24, 27.03.1995

Harku valla üldplaneeringu ülesanne

Alus: Harku Valla Volikogu otsus

I etapp: tugikaart M 1: 20 000

1. Olemasoleva olukorra ja probleemide kaardistamine (maakasutuspiirangud, seisundi hinnang, analüüs):

- loodus-, majandus- ja inimressursid
- asustus
- tehnorajatised
- keskkonnakaitse;

2. Probleemalade selgitamine ja nende esialgne tsoneerimine M 1:10 000.

3. Esialgne valla planeerimisskeem, mis näitab ära arengu võimalused ja maakasutuse piirangud. Ettepanekud täpsustavate planeeringute koostamiseks;

4. Algandmete avalikustamine ja läbiarutamine vallas;

II etapp - arenguprogramm

5. Valla arengu prognoosimine ja eesmärkide määratlemine (arengu komisjon + volikogu);

III etapp - projektplaan M 1: 20 000

6. Valla funktsionaalne tsoneerimine

- tihehoonestusalade maa sihtotstarbe määramine
- peamised infrastruktuurid
- vajadusel ettepanekud valla piiride muutmiseks
- sidemed naabervaldadega;

7. Avalikustamine, ekspertiis

8. Planeeringu lõplik vormistamine

9. Üldplaneeringu kinnitamine.

Töö koostada 3 eksemplaris, millest tellijale 2 eksemplari.

Töö kooskõlastamine toimub vastavalt ehitus- ja planeerimisseadusele, selle puudumisel vastavalt vajadusele.

RE"Eesti Maauuringud" maaplaneeringute osakond

[Handwritten signature]
L. Parosta

Eesti Vabariik
Harju Maavalitsuse Arhitektuuriosakond

EE0103 Tallinn, Roosikrantsi 12 tel. 441069 fax. 445474

✓ "Eesti Maauringud"
Harku Vallavalitsus


Teie:
Meie 27. märts 1995. a. nr. 24...

Harku üldplaneeringu lähteülesanne


Läbi vaadanud Teie poolt meile kooskõlastamiseks esitatud valla üldplaneeringu lähteülesande, soovitame järgmist:

1. Üldplaneeringu teostamise, avalikustamise ja kooskõlastamise protsessi aluseks võtta Keskkonnaministeeriumi poolt koostatud "Planeeringu- ja ehitusseaduse" eelnõu sätteid.
2. Lähteülesandes määrata konkreetsed üldplaneeringu etapid koos ajakavaga, jooniste arvu, mahu ning vajalike uuringute (teemaplaanidega).
3. Projekteerimise lähteülesanne kooskõlastada Keila, Saue Vallavalitsustega ja Tallinna ning Keila Linnavalitsusega.
4. Valla üldplaneering võiks sisaldada ettepanekut küla (valla) piiride muutmiseks, kui see tuleneb valla kui terviku arengu vajadustest.
5. Üldplaneering võiks sisaldada ettepanekut kompakte hoonestusega alade ja tihehoonestuse piirkondade piiride määramiseks, näidates ära detailplaneeringutega juba käsitletud (töö nimetus/teostaja/valmimisaeg) ja käsitlemist vajavad piirkonnad.
6. Valla Harku küla piirkonda lahendada üldplaneeringus koos naaberomavalitsustega, arvestamata valla piire.
7. Valla üldplaneeringu mahus määrata kindlaks üldkasutatavad rannad koos kaitsetsoonidega ning võimalikud sadamate asukohad.
8. Üldplaneeringu mahus anda hinnang olemasolevatele suvilate ja aiamaajade asumitele, nende perspektiiv.
9. Valla üldplaneeringu teede mahus lahendada Paldiski mnt. ühendus tulevase VIA-Baltica trassiga (mõeldud on Pärnu mnt. ja Kadaka pst. uut tulevast tee trass).
10. Anda hinnang valla veevarustuse ja kanalisatsiooni praeguse süsteemi kohta, tehes ettepaneku perspektiivseks lahendamiseks.

Lugupidamisega


Tiit Talvi
Harju Arhitektuuriosakonnajuhataja

Heli Kirikal maakonnaarhitekt tel. 771 557



H A R J U M A A V A L I T S U S E
K E S K K O N N A O S A K O N D

Teie 16.06.95.a. nr.15-43

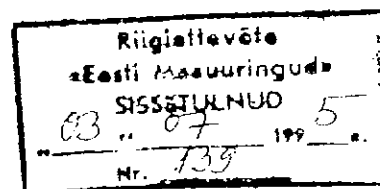
RE "Eesti Maauringud"

Meie 28.06.95.a. nr.6-20/159

Vastuseks Teie kirjale teatame, et Harku valla üldplaneeringu tegemisel tuleks teil arvestada järgnevaga:

- maapealse reostuse suhtes asub kogu vald kaitsmata või nõrgalt kaitstud põhjaveega alal;
- enne Tabasalu - Vääna-Jõesuu - Suurupi piirkonna edasist planeerimist tuleb tellida Geoloogia Keskusest põhjavee varude uuringud;
- kogu Tabasalu piirkond tuleb kanaliseerida Tallinna heitvete süsteemi;
- enamus valla territooriumile jäävatest väikestest puhastusseadmetest ei tööta või on muidu halvas seisukorras (Kumma, Harku Naistevangla, Eksperimentaalbioloogia Instituut, Metsaküla farm, Muraste);
- materjalid kaitstavate loodusobjektide kohta on meie poolt üle antud vallale ning kaitse korraldamisel (ka randade kaitse) tuleb lähtuda kehtivast seadusandlusest.

Jaan Pikka
Juhataja
Jaan Pikka



Pr. Tiia Kaar 77 12 37

Viljandi mnt.16
EE0012 Tallinn

tel. 771 237

a/a 1700315 (KKFond)
Eesti Ühispank
kood 420101445



Eesti Maanteeamet TEHNOKESKUS

RE "Eesti Maaüringud"

Teie

nr.

Mustamäe tee 51
EE 0006 Tallinn

Märk 03.1995

nr. 7140


Vastuseks Teie 1995.a. 22. veebruari kirjale Nr. 15-36 teatame, et Riigi Maanteeamet ei saa Teie poolt esitatud materjalide põhjal välja anda tehnilisi tingimusi Tallinn-Rannamõisa-Kloogaranna maantee Tallinn-Rannamõisa teelõigu rekonstrueerimiseks.

Nagu kirjale lisatud plaanimaterjalilt selgus, on kavandamisel ulatuslik hoonestusprogramm nii Balti Tehnoloogia ja Äri Arenduskeskuse, kui ka üldise elamuehituse näol. Samal ajal aga puuduvad andmed, mis võimaldaksid prognoosida sellest tulenevat Tallinn-Rannamõisa teelõigu liiklusintensiivsuse suurenemist ja täiendavate liiklusvoolude teket regioonis. Siinjuures peame silmas elanikkonna, kaubanduse ja tootmistegevuse kasvu, samuti ka kaubandus-tootmiskeskuste paigutust plaanil ning sidemeid oma vahel.

Tehniliste tingimuste väljastamiseks peame vajalikuks täiendavate uurimisandmete kogumist ja meile esitamist.

Lugupidamisega

Jüri Kirotan
Tehnokeskuse arendusdirektor



Ardo Lepp 44 52 39



Eesti Maanteeameti TEHNOKESKUS

RE "Eesti Maauringud"
Mustamäe tee 51
EE 0006 Tallinn


Teie nr.
Meie 22.03.1995 nr. 7/44

Vastuseks Teie 1995.a. 22.veebruari kirjale Nr. 15-37 teatab Riigi Maanteeamet järgmist:

1. Riigimaanteede Nr. 19-193-391-392-393-412 osas ei ole ette näha perspektiivset ümberehitust:
2. Riigimaantee Nr. 191 perspektiiv võib olla sõltuvuses Tabasalu Balti Tehnoloogia ja Äri Arenduskeskuse tulevikust.
3. AS "Eesti Projekt" poolt kavandatava Saue - Laagri generaalplaani kohaselt näib riigimaantee Nr. 401 oma suunalt kujunevat Tallinn-Pärnu ja Tallinn-Paldiski maanteid ühendavaks Pääsküla möödaskõiguks.
4. Riigimaanteede Nr. 410 ja 411 puhul on tegemist Keila-Joa-Laulasmaa puhketsooni Tallinnaga ühendava alternatiivmaršruudiga, kus teetrassi osas olulisi muudatusi ei ole ette näha, küll aga on tõenäoline tee laiendamine tulevikus.
5. Riigimaantee Nr. 390 arengukavana on olemas PI "Eesti Maanteeprojekt" poolt koostatud töö Nr. 1476, millega tuleks arvestada Harku valla planeerimiskava koostamisel.

Lugupidamisega

Jüri Kirotam
Tehnokeskuse arendusdirektor



Ardo Lepp 44 52 39

Address :
Ristiku põik 8
EE0006 Tallinn

Telefon :
44-29-69
Fax : 39-53-51

Harku valla maaregister
(seisuga 15-08-1995)

Lisa 6

Kat.üksuse:	Kat.:	Maade eraldamine:	Maade üleandmine:	M a a k a s u t a j a	P i n d a l a	Kaardi nr.	Maa- : :kas.:	Talu osad : :kausta:	Mater. : :nr.:					
asukoht :	piir:Rühm:Ük:	otsus :	kuupäev :	otsus :	kuupäev :	ajutine:	nr.:	nr.:	nr.:					
trapeetsk. :kond:	otsus :	kuupäev :	otsus :	kuupäev :	otsus :	kuupäev :	nr.:	nr.:	nr.:					
14	1	12	VV48	10.02.93	A33	16.02.93	3	A/s	"Härkel"	1	0.6	92:5:13	288	1
1	2	17	TK66	15.03.88	A37	27.01.89	3	A/s	"He-To" kohvik "Merepiiga"	1	0.3	91:2:19	270	1
1			TK57	25.03.86	A55	26.08.86	3	A/s	"Hiu Kalur"	1	0.9	66:0:0	227	1
1	1	15	MV188	29.10.91	A119	17.12.91	3	A/s	"KODALA" elamukvartal	1	3.4	91:1:9	316	1
1	2	23	VV90	31.03.93	A50	14.04.93	3	A/s	"Tabasalu JM" Tabasalu kaub.keskus	1	1.3	38:3:155	139	1
14	1	11	VV210	07.10.92	A30	11.02.93	3	A/s	"Tabasalu JM" Tiskre kont.-bensiinijaam	1	0.3	68:1:8	15	1
12	14		TK231	28.09.82	A112	03.11.82	3	Aianduskooperatiiv	"ADRA"	1	15.9	38:1:25	9	1
9	46		MN540	22.10.87	A117	15.09.88	3	Aianduskooperatiiv	"Akaatsia-1"	1	7.0	38:1:116	103	1
1	8		MN540	02.09.81	A131	08.09.81	3	Aianduskooperatiiv	"Almare"	1	6.9	91:1:8	56	1
9	45		MN540	22.10.87	A59	19.04.88	3	Aianduskooperatiiv	"Apelsin"	1	5.2	38:1:115	103	1
12	10		MN342	26.05.81	A129	02.09.81	3	Aianduskooperatiiv	"Ardi"	1	3.7	38:1:23	16	1
9	29		MN665	26.12.86	A61	27.05.87	3	Aianduskooperatiiv	"Annica"	1	3.4	38:1:95	96	1
9	30		MN665	26.12.86	A64	27.05.87	3	Aianduskooperatiiv	"Arno"	1	5.0	38:1:94	97	1
9	42		MN540	22.10.87	A59	19.04.88	3	Aianduskooperatiiv	"Dattel"	1	5.0	38:1:64	103	1
12	13		TK61	13.03.84	A31	23.04.84	3	Aianduskooperatiiv	"Ehitaja"	1	5.1	38:1:89	83	1
9	17						1	Aianduskooperatiiv	"Elektra"	1	8.1	132:0:7	1	1
13	1		TK118	25.04.89	A150	25.09.89	3	Aianduskooperatiiv	"FLIP"	1	7.6	38:1:133	126	1
12	12		TK91	23.04.82	A42	03.06.82	3	Aianduskooperatiiv	"Gerbera"	1	5.1	38:1:24	3	1
9	58						1	Aianduskooperatiiv	"Harju"	1	5.0	133:0:3	1	1
9	27		TK222	20.09.88	A41	27.01.89	3	Aianduskooperatiiv	"Helgi"	1	4.8	38:1:130	119	1
9	55		TK193	26.07.77	A92	21.09.77	2	Aianduskooperatiiv	"Hiie"	1	2.4	38:1:12	1	1
9	61		MN301	16.05.83	A66	27.05.83	3	Aianduskooperatiiv	"Inturist"	1	9.7	133:0:6	78	1
9	62						1	Aianduskooperatiiv	"Jakor"	1	2.6	133:0:7	1	1
4	2		TK222	10.10.66	A214	26.11.74	3	Aianduskooperatiiv	"Järsaku"	1	2.8	134:0:2	9	1
9	28		TK21	17.01.84	A27	12.02.84	3	Aianduskooperatiiv	"Jüri"	1	5.4	38:1:92	89	1
10	2		TK300	15.03.66			3	Aianduskooperatiiv	"Kaader"	1	2.5	91:3:13	4	1
9	4		TK260	23.10.66	A178	25.10.74	3	Aianduskooperatiiv	"Kadate Keske"	1	3.1	132:0:5	90	1
9	19		TK231	25.10.66	A94	01.11.73	3	Aianduskooperatiiv	"Kajakas"	1	6.5	132:0:8	95	1
4	6		TK314	28.12.82	A13	27.01.83	3	Aianduskooperatiiv	"Kallaku"	1	6.2	38:2:26	21	1
9	41		MN603	26.11.87	A46	30.01.89	3	Aianduskooperatiiv	"Kalmuse"	1	3.0	38:1:121	106	1
1	6		TK122	27.04.77	A54	26.05.77	2	Aianduskooperatiiv	"Kasteheina"	1	2.9	91:1:4	10	1
10	1		TK300	15.03.66			3	Aianduskooperatiiv	"Kiire Köbla"	1	2.5	91:3:12	4	1
1	51		MN499	29.05.69	A86	10.10.82	3	Aianduskooperatiiv	"Kivitee"	1	0.7	91:1:2	41	1
2	2		MN810	02.08.67	A86	10.10.82	3	Aianduskooperatiiv	"Kivitee"	1	2.6	91:2:3	41	1
5	5		MN224	12.04.82	A41	24.05.82	3	Aianduskooperatiiv	"Klindi"	1	2.6	38:2:32	22	1

Kat.Üksuse:	Kat.:	Maade eraldamine:	Maade üleandmine:	M a a k a s u t a j a	P i n d a l a	Maa-:	Mater.:					
asukoht :	piir:Rühm:Ük-:	Ük-:	V:	Kaardi	:LT:	:kas.:	:kausta:T:Maapind: Lpind					
trapetsk. :kond:	:sus: otsus :	kuupäev: otsus :	kuupäev: otsus :	nr. :	: kokku rajutine:	nr. :	nr. :					
9	1	TK260	25.11.66	A89	08.08.74	3	Aianduskooperatiiv "Konstruktor"	1	2.7	132:0:2	97	1
12	4	TK83	08.04.80	A68	05.05.80	2	Aianduskooperatiiv "Kosmos"	1	2.1	38:1:18	29	1
4	5	TK122	10.10.66	A195	05.11.74	3	Aianduskooperatiiv "Kraat III"	1	13.6	134:0:5	40	1
7	3	MN195	27.04.72	A57	26.07.72	2	Aianduskooperatiiv "Kraat-I"	1	5.1	91:2:16	1	1
12	7	TK193	26.07.77	A113	01.11.77	3	Aianduskooperatiiv "Kuldnoha"	1	3.5	38:1:21	31	1
9	16	TK80	14.03.75	A35	03.04.75	3	Aianduskooperatiiv "Kurve"	1	4.3	132:0:9	92	1
9	18	TK63	16.05.68	A95	14.08.74	3	Aianduskooperatiiv "Kõrkjas"	1	5.6	132:0:10	104	1
4	4	TK222	10.10.66	A190	01.11.74	3	Aianduskooperatiiv "Käsi käes"	1	4.3	134:0:4	39	1
9	37	TK123	25.04.73	A53	20.08.73	2	Aianduskooperatiiv "Ladrevälja"	1	5.3	38:1:8	5	1
9	35	TK155	10.08.72	A101	14.11.72	2	Aianduskooperatiiv "Lahe"	1	1.8	38:1:6	4	1
5	4	MN603	26.11.87	A115	15.09.88	3	Aianduskooperatiiv "Lee"	1	8.7	38:2:31	107	1
12	8	MN593	30.09.80	A136	11.11.80	3	Aianduskooperatiiv "Leida"	1	3.1	38:1:20	26	1
9	22	MN1187	15.11.67		2	Aianduskooperatiiv "Lembitu"	1	24.8	132:0:23	79	1	
9	34	TK231	28.09.82	A91	28.10.82	3	Aianduskooperatiiv "Lennuki"	1	3.4	38:1:9	24	1
9	33	TK10	13.01.87		3	Aianduskooperatiiv "Lennuki-II"	1	3.2	38:1:100	109	1	
9	60				1	Aianduskooperatiiv "Lepatriinu"	1	2.9	133:0:5			
9	36	TK88	22.03.73	A52	20.08.73	2	Aianduskooperatiiv "Liiivaku"	1	4.1	38:1:7	35	1
4	7	MN665	26.12.86	A111	17.08.88	3	Aianduskooperatiiv "Maie"	1	4.9	38:2:114	98	1
9	59	TK74	18.06.68	A2	14.01.74	3	Aianduskooperatiiv "Maral"	1	9.3	133:0:4	74	1
9	51	TK44	16.02.89	A106	30.05.89	3	Aianduskooperatiiv "Mardi"	1	3.7	38:1:129	124	1
9	49	MN540	22.10.87	A118	15.09.88	3	Aianduskooperatiiv "Mari"	1	4.4	38:1:117	103	1
9	45	TK172	12.07.88	A45	30.01.89	3	Aianduskooperatiiv "Martini"	1	3.2	38:1:123	115	1
9	57	MN1187	15.11.67		3	Aianduskooperatiiv "Masinaehitaja"	1	21.7	133:0:2	77	1	
9	14	TK92	25.05.67	A90	08.08.74	3	Aianduskooperatiiv "Meri"	1	3.2	132:0:11	99	1
9	48	MN540	22.10.87	A16	29.12.87	3	Aianduskooperatiiv "Meritähht"	1	9.5	38:1:111	103	1
9	6	TK222	10.10.66	A98	19.08.74	3	Aianduskooperatiiv "Mesilane"	1	5.1	132:0:12	98	1
1	10	TK173	25.06.85	A128	12.11.85	3	Aianduskooperatiiv "Mets"	1	1.1	91:3:17	75	1
9	25	TK173	25.06.85	A128	12.11.85	3	Aianduskooperatiiv "Mets"	1	2.1	91:3:17	75	1
1	3	TK167	17.07.84	A81	12.10.84	3	Aianduskooperatiiv "Metsjärve"	1	2.7	91:4:7	61	1
9	21	MN1187	15.11.67		2	Aianduskooperatiiv "Mäni"	1	3.9	132:0:22	76	1	
9	52	TK316	27.12.88	A75	17.04.89	3	Aianduskooperatiiv "Moodul"	1	10.1	38:1:126	122	1
5	3	TK97	17.04.84	A28	17.04.84	3	Aianduskooperatiiv "Muraka"	1	12.4	38:2:30	85	1
1	4	TK116	25.04.78		2	Aianduskooperatiiv "Muraste"	1	9.0	38:2:27	12	1	
5	6	MN224	12.04.82	A39	13.05.82	3	Aianduskooperatiiv "Muru"	1	2.1	38:2:33	8	1
12	5	MN10	08.01.80	A13	04.02.81	3	Aianduskooperatiiv "Nurmenuku"	1	8.1	38:1:19	15	1

Kat.	üksuse:	Kat.:	Maede eraldamine:	Maede ulandmine:	M a a k a s u t a j a	: P i n d a l a :	: M a a r :	: M a t e r. :								
asukoht :	piir:	Rühm:	Ük.:	Ük.:	Ük.:	:LT:	:Kas.:	:Kasuste:								
trapeetsk.:	otsus :	kuupäev:	otsus :	kuupäev:	nr.:	: kokku :	ajutine:	nr.:								
nr.:	otsus :	kuupäev:	otsus :	kuupäev:	nr.:	ajutine:	nr.:	nr.:								
5	2	TK35	15.02.83	A50	14.03.83	3	Aianduskooperatiiv "Ohaka"	38:2:29	23	1	4.7	1	1	38:2:29	1	23
9	11	TK136	10.10.67	A124	28.12.73	3	Aianduskooperatiiv "Oktett"	132:0:13	101	1	2.7	1	1	132:0:13	1	101
12	3	TK147	31.05.77	A69	11.07.77	2	Aianduskooperatiiv "Orava"	38:1:16	28	1	1.5	1	1	38:1:16	1	28
9	47	MN603	26.11.87	A38	11.03.88	3	Aianduskooperatiiv "Osoon"	38:1:110	105	1	11.6	1	1	38:1:110	1	105
12	6	TK217	19.09.78	A100	24.10.78	3	Aianduskooperatiiv "Pae"	38:1:15	30	1	4.4	1	1	38:1:15	1	30
6	1	TK247	23.10.74			3	Aianduskooperatiiv "Paekalda"	91:2:11	3	1	0.6	1	1	91:2:11	1	3
7	1	TK72	29.03.83			2	Aianduskooperatiiv "Paekalda"	91:2:13	301	1	2.2	2	2	91:2:13	1	301
12	11	TK306	30.12.86	A10	10.12.87	3	Aianduskooperatiiv "Paltus"	38:1:88	102	1	5.4	1	1	38:1:88	1	102
9	10	TK92	25.05.67	A99	19.08.74	3	Aianduskooperatiiv "Preeria"	132:0:14	106	1	2.1	1	1	132:0:14	1	106
9	26	TK173	25.06.85	A131	12.11.85	3	Aianduskooperatiiv "Puravik"	91:3:19	75	1	9.3	1	1	91:3:19	1	75
9	5	MN553	13.06.69	A36	18.03.76	3	Aianduskooperatiiv "Põhjavõrgud"	132:0:6	91	1	1.6	1	1	132:0:6	1	91
13	2	TK172	12.07.88	A14	12.12.88	3	Aianduskooperatiiv "Pärna" ja juurdesõidutee	38:4:60	120	1	6.3	1	1	38:4:60	1	120
9	53	TK92	20.04.72	A69	20.09.72	2	Aianduskooperatiiv "Rannaküla"	38:2:127	39	1	3.9	1	1	38:2:127	1	39
9	2	TK303	13.12.82	A18	15.02.83	3	Aianduskooperatiiv "Ranniku"	132:0:3	10	1	3.6	1	1	132:0:3	1	10
12	9	MN603	26.11.87	A44	30.01.89	3	Aianduskooperatiiv "Rita"	38:1:10	104	1	8.0	1	1	38:1:10	1	104
9	44	TK222	10.10.66	A210	15.11.74	3	Aianduskooperatiiv "Rokson"	38:1:22	88	1	3.9	1	1	38:1:22	1	88
9	15	TK32	13.02.75	A31	28.03.75	3	Aianduskooperatiiv "Rubiin"	132:0:17	88	1	3.8	1	1	132:0:17	1	88
9	3	MV125	05.06.90	A21	02.04.92	3	Aianduskooperatiiv "Sanglepa"	132:0:4	93	1	4.2	1	1	132:0:4	1	93
10	5	TK28	26.12.66	A119	09.11.77	2	Aianduskooperatiiv "Siinus"	91:3:16	306	1	11.5	1	1	91:3:16	1	306
9	31	TK199	22.08.84	A75	26.09.84	3	Aianduskooperatiiv "Sputnik"	38:2:43	38	1	13.0	1	1	38:2:43	1	38
3	2	TK232	12.05.70	A41	07.05.75	2	Aianduskooperatiiv "Sulev"	38:1:86	88	1	4.1	1	1	38:1:86	1	88
10	4	TK300	15.03.66			3	Aianduskooperatiiv "Suurupi"	91:1:5	41	1	1.3	1	1	91:1:5	1	41
9	7	TK222	10.10.66	A94	14.08.74	3	Aianduskooperatiiv "Suvijärv"	91:3:15	4	1	16.5	1	1	91:3:15	1	4
2	1	TK84	22.03.73	A15	09.02.76	2	Aianduskooperatiiv "Suvitaja"	132:0:18	96	1	1.9	1	1	132:0:18	1	96
4	1	MN525	25.12.75	A116	03.12.76	3	Aianduskooperatiiv "Svetlana"	91:2:2	190	1	13.7	1	1	91:2:2	1	190
9	13	TK222	10.10.66	A137	16.09.74	3	Aianduskooperatiiv "Sõprus"	134:0:1	11	1	1.6	1	1	134:0:1	1	11
5	7	TK38	18.02.82	A33	18.03.82	3	Aianduskooperatiiv "Sõrve"	91:1:1	62	1	13.3	1	1	91:1:1	1	62
9	20	TK92	25.05.67	A93	14.08.74	3	Aianduskooperatiiv "Sääsk"	132:0:19	103	1	2.1	1	1	132:0:19	1	103
4	3	TK222	10.10.66			2	Aianduskooperatiiv "Tedre"	38:2:34	2	1	5.9	1	1	38:2:34	1	2
9	50	MN540	22.10.87	A114	15.09.88	3	Aianduskooperatiiv "Teeveere"	132:0:20	105	1	2.3	1	1	132:0:20	1	105
9	32	TK278	31.10.89			3	Aianduskooperatiiv "Tempo"	134:0:3	12	1	18.9	1	1	134:0:3	1	12
8	1	TK147	14.06.88	A47	14.02.89	3	Aianduskooperatiiv "Terma"	38:1:118	103	1	4.5	1	1	38:1:118	1	103
							Aianduskooperatiiv "Terra"	38:1:87	125	1	16.1	1	1	38:1:87	1	125
							Aianduskooperatiiv "Tihase-järv"	38:1:131	113	1	7.4	1	1	38:1:131	1	113

Kat.Üksuse:Kat.:	:Maade eraldamine:Maade üleandmine:	M a a k a s u t a j a	: P i n d a l a :	:Maa-:Kas.: Talu osad :Maat.:	
asukoht :piiri:Rühm:Ük-:	otsus : kuupäev: otsus : kuupäev: V:	nr. : ajutine: nr. : nr.:	:LT: : kokku :ajutine: nr. : nr.:	:kausta:T: Mtapind: Lpind:	
trapetsk. :kond:	otsus : kuupäev:				
9 40	TK147 14.06.88 A48	14.02.89 3 Aianduskooperatiiv "Tihase-2"	1 6.3	38:1:132	113 1
9 23	TK232 22.08.89 A47	15.05.90 3 Aianduskooperatiiv "Tropsti"	1 3.0	91:3:8	286 1
10 -	TK300 15.03.66	3 Aianduskooperatiiv "Tuuline rand"	1 2.8	91:3:14	4 1
1 9	TK222 10.10.66 A208	13.11.74 3 Aianduskooperatiiv "Tõruke"	1 2.3	91:3:3	89 1
12 2	MN330 05.08.74 A128	11.09.74 3 Aianduskooperatiiv "Türiisalu"	1 13.9	38:1:13	27 1
13 3	MN665 26.12.86 A100	10.08.87 3 Aianduskooperatiiv "Türiisalu-1"	1 5.7	38:4:101	95 1
13 4	MN665 26.12.86 A59	25.05.87 3 Aianduskooperatiiv "Türiisalu-2"	1 8.3	38:4:102	95 1
13 5	MN665 26.12.86 A102	20.08.87 3 Aianduskooperatiiv "Türiisalu-3"	1 5.7	38:4:103	95 1
13 6	MN665 26.12.86 A111	08.10.87 3 Aianduskooperatiiv "Türiisalu-4"	1 7.5	38:4:104	95 1
13 7	MN665 26.12.86 A110	08.10.87 3 Aianduskooperatiiv "Türiisalu-5"	1 6.4	38:4:105	95 1
13 11	MN665 26.12.86 A109	09.10.87 3 Aianduskooperatiiv "Türiisalu-6"	1 6.2	68:1:7	95 1
13 8	MN665 26.12.86 A101	10.08.87 3 Aianduskooperatiiv "Türiisalu-7"	1 5.7	38:4:106	95 1
13 10	MN665 26.12.86 A94	18.06.87 3 Aianduskooperatiiv "Türiisalu-8"	1 11.0	38:4:107	95 1
13 9	MN665 26.12.86 A108	08.10.87 3 Aianduskooperatiiv "Türiisalu-9"	1 13.2	38:4:108	95 1
1 7	TK39 09.02.71	2 Aianduskooperatiiv "Vaiikus"	1 7.8	91:1:7	85 1
9 8	MN285 14.06.78 A77	31.07.78 2 Aianduskooperatiiv "Vesilind"	1 7.4	132:0:21	163 1
3 3	TK35 15.02.83	2 Aianduskooperatiiv "Viimli"	1 4.4	91:1:6	190 1
7 2	TK1147 16.09.66 A101	28.08.74 2 Aianduskooperatiiv "Volga"	1 2.3	91:2:15	2 1
8 2	TK115 10.05.88 A98	14.06.88 3 Aianduskooperatiiv "Väle Vikat"	1 3.4	38:1:109	111 1
9 54	TK316 27.12.88 A66	24.03.89 3 Aianduskooperatiiv "Väle Vikat"	1 4.0	38:2:109	123 1
11 2	TK280 26.12.66 A4	02.02.78 2 Aianduskooperatiiv "Vääna Aednik"	1 1.9	38:2:44	37 1
9 24	TK53 15.03.83 A153	31.10.83 3 Aianduskooperatiiv "Vääna Puraviik"	1 13.5	91:3:22	57 1
9 56		1 Aianduskooperatiiv "Vääna"	1 5.8	133:0:1	1 1
		EKE EMV Tugamani puhkekodu		91:5:5	2 0.0200
		EPT Tugamani puhkebaas		91:5:6	2 2.0000
1 2 20	EV257-k22.04.94	3 EV - rentnik (a/s "EKE International" eh.krunt)	1 2.6	115:1:1	254;3 1
		Besti Rdt. Keila alaj.-Keila rdt. veoalaj.35kv EÜL		38:6:79	2 0.1000
1 12 6	VV33 16.02.95	3 Eesti Vabariik (a/s Autokütus)	1 1.0	38:6:124	110 1
1 2 38	VV6 25.01.95	3 Ehituskruunt Kaidla II-1 - Umpalu, Jaak	1 0.3	115:0:3	33 1
1 2 47	VV6 25.01.95	3 Ehituskruunt Kaidla II-10 - Umpalu, Jaak	1 0.1	115:0:12	42 1
1 2 39	VV6 25.01.95	3 Ehituskruunt Kaidla II-2 - Umpalu, Jaak	1 0.2	115:0:4	34 1
1 2 40	VV6 25.01.95	3 Ehituskruunt Kaidla II-3 - Umpalu, Jaak	1 0.2	115:0:5	35 1
1 2 41	VV6 25.01.95	3 Ehituskruunt Kaidla II-4 - Lepik, Kalev	1 0.1	115:0:6	36 1
1 2 42	VV6 25.01.95	3 Ehituskruunt Kaidla II-5 - Umpalu, Jaak	1 0.2	115:0:7	37 1
1 2 43	VV6 25.01.95	3 Ehituskruunt Kaidla II-6 - Umpalu, Jaak	1 0.2	115:0:8	38 1

Harku valla maaregister

31.05.95

Kat.	üksuse:	Kat.:	Maade eraldamine:	Maade üleandmine:	M a a k a s u t a j a	P i n d a l a	Maa:	Mater.:	
asukoht	piir:	Rühm:	Ük.:	V:	LT:	Kaardi	kas.:	Tatu osad	
trapeetsk.	kond:	otsus:	kuupäev:	otsus:	kuupäev:	nr.	nr.:	nr.:	
1	2	44	VV6	25.01.95	3 Ehituskruunt Kalda 11-7 - Umpalu, Jaak	1	0.2	115:0:9	39
1	2	45	VV6	25.01.95	3 Ehituskruunt Kalda 11-8 - Umpalu, Jaak	1	0.2	115:0:10	40
1	2	46	VV6	25.01.95	3 Ehituskruunt Kalda 11-9 - Umpalu, Jaak	1	0.2	115:0:11	41
1	1	20	MV179	16.10.91	A110 16.10.91 3 Elamuühituskooperatiiv "Muraste-2"	1	1.2	113:0:2	243
1	2	1	TK167	27.06.89	A43 20.04.90 3 Elamuühituskooperatiiv "Vahtra"	2	1.4	38:3:5	130
1	2	21	VV68	14.04.92	A83 26.11.92 3 Elamuühistu "BC Kalev-1"	1	0.7	38:3:153	138
1	11	12	TK237	10.12.62	2 Energeetika ja Elektrifits.Peaval. pioneerilaager	1	3.5	91:3:1	74
1	11	14	MN482	30.07.82	A150 27.12.85 3 G.Romaškini nim. pioneerilaager	1	4.1	38:1:93	45
1	11	14	MN1406	13.09.64	3 G.Romaškini nim. pioneerilaager	1	4.4	91:3:4	214
14	1	10	TK199	22.08.84	A67 28.08.84 2 Garaazikooperatiiv "Bioloog"	1	0.1	116:0:4	187
14	1	1	TK174	25.06.85	A23 17.04.86 3 Garaazikooperatiiv "Järve"	1	0.1	68:1:6	12
1	2	11	TK115	10.05.88	A75 02.06.88 3 Garaazikooperatiiv "Kõrgesoo"	1	0.2	38:3:120	116
1	2	10	TK115	10.05.88	A74 02.06.88 3 Garaazikooperatiiv "Lillenäe"	1	0.2	38:3:119	116
14	1	9	TK314	26.12.78	2 Garaazikooperatiiv "Mobiil"	1	0.2	116:0:3	4
1	12	4	TK160	29.07.80	A79 28.09.84 3 Garaazikooperatiiv "Mutter"	1	0.1	38:6:90	40
1	2	8	TK133	15.11.61	3 HTREV Keila teejaoskond Rannamõisas	1	0.2	38:3:53	48
1	1	1			HTREV Leningrad-Tallinn mnt. M-11	1	9.4	38:6:77	1
1	1	1			HTREV Tallinn-Paldiski mnt. A-205	1	11.1	38:5:65	1
14	1	1			HTREV Tallinn-Paldiski mnt. A-205	1	0.8	92:5:2	1
14	1	1			HTREV Tallinn-Paldiski mnt. A-205	1	0.4	116:0:2	1
1	1	1			HTREV Tallinn-Rannamõisa-Kloogaranna mnt. P-6	1	21.9	38:1:3	1
1	1	1			HTREV Tallinn-Rannamõisa-Kloogaranna mnt. P-6	1	0.1	70:0:1	1
1	1	1			HTREV Tallinn-Rannamõisa-Kloogaranna mnt. P-6	1	2.6	90:3:1	1
1	1	1			HTREV Tallinn-Rannamõisa-Kloogaranna mnt. P-6	1	1.5	91:2:8	1
1	1	1			HTREV Tallinn-Rannamõisa-Kloogaranna mnt. P-6	1	1.7	91:3:10	1
1	1	1			HTREV Tallinn-Rannamõisa-Kloogaranna mnt. P-6	1	1.2	113:0:1	1
1	1	1			HTREV Tallinn-Rannamõisa-Kloogaranna mnt. P-6	1	1.5	132:0:1	1
9	1	1			HTREV Tallinn-Rannamõisa-Kloogaranna mnt. P-6	1	1.8	68:1:1	1
14	1	1			HTREV Tallinn-Rannamõisa-Kloogaranna mnt. P-6	1	0.2	92:5:1	1
14	1	1			HTREV Tallinn-Rannamõisa-Kloogaranna mnt. P-6	1	1.9	116:0:1	251
14	1	8	TK143	20.07.72	2 Harju TK Harku kauplus-soökla	1	1.9	38:2:40	43
1	1	1	MN970	05.08.66	3 Harju TK Väina puhkekodu	1	0.1	92:5:10	144
14	1	5	TK194	17.07.79	A135 30.10.14 2 Harku RAI post-paviljon	1	227.0	117:0:0	1
14	1	2			Harku paekarjäär	1	57.5	92:5:3	1
14	1	4			1 Harku tööparanduskoloonia	1	0.2	92:5:5	1
14	1	4			1 Harku tööstustarajooni fiiderpunkt	1	0.2	92:5:5	1

0522

Kat.üksuse:	Kat.:	Maade eraldamine:	Maade üleandmine:	M a a k a s u t a j a	: P i n d a l a :	Maa-:	Mater.:						
asukoht :	piir:	Rühm:Ük-:	otsus :	kuupäev:	otsus :	kuupäev:	nr.:						
trüpetsk.:	kond:	otsus :	kuupäev:	otsus :	kuupäev:	nr.:	nr.:						
	1	11	16	MN1217	23.08.62	3	J.Gagarini nim. pioneerilaager	1	20.9	91:3:9	132	1	
	1	11	13	MN284	10.06.76	2	J.Lauristini nim. pioneerilaager	1	11.3	91:3:2	68	1	
							Kalatööstuse Valitsuse pioneerilaager			91:3:25		2	8.1000
	1	2	7				Keila TK Rannamõisa etamu	1	0.3	91:2:20		1	0.0400
0522	1	12	7	TK271	25.10.88	A124	28.06.89	3	Keila Teraviljasaad. Eksper.komb. Tutermaa etamu	38:3:52		1	
	1						Keila m/k		75.6	38:5:134	117	1	
	1						Keila m/k (Keila-Joa)		17.2	89:6:0		1	
	12						Keila-Joa Sanatoorne Metsakool		17.2	90:3:0	126	1	
	1	11	20	VV253	28.07.93		2	Kinnistu "Võsari" - Kallas, Ruth	1	114:0:0		1	
	1	12	16	VV283	28.12.93	A21	19.01.93	2	Kod. Kullerkann, Hetju põll. ots-ks	91:3:29		1	
0522	1	12	12	VV283	28.12.93	A16	19.01.93	2	Kod. Kullerkann, Kaido põll. ots-ks	38:5:162	146	1	
	1	12	10	VV283	28.12.93	A34	17.02.93	2	Kod. Lehtmaa, Heiki põll. ots-ks	38:5:158	142	1	
	1	12	13	VV283	28.12.93	A18	19.01.93	2	Kod. Liiva, Marko põll. ots-ks	38:5:156	140	1	
0522	1	12	15	VV283	28.12.93	A20	19.01.93	2	Kod. Murumets, Valve põll. ots-ks	38:5:159	143	1	
0522	1	12	11	VV283	28.12.93	A15	19.01.93	2	Kod. Nahkur, Endel põll. ots-ks	38:6:161	145	1	
0522	1	12	17	VV283	28.12.93	A17	19.01.93	2	Kod. Rumberg, Ilmar põll. ots-ks	38:5:157	141	1	
0522	1	12	14	VV283	28.12.93	A19	19.01.93	2	Kod. Sumbak, Ulrich põll. ots-ks	38:6:163	147	1	
	1	2	5	TK4	25.01.83	A25	24.02.83	3	Komb."Balti Manufaktuur" Rannamõisa pioneerilaager	38:5:160	144	1	
	1	11	3	TK245	14.10.76	A99	27.09.77	2	Kombinaadi "ARS" klaasikoda	38:3:50	44	1	
0522	1	12	3				1	Korvi Kalmistu	38:5:63	38:5:63	49	1	
									4.9	38:6:74		1	
									8.2	91:2:6		2	5.4000
	1	2	6				1	MN Asjade Val. Autobaasi puhkebaas	38:3:51			1	
	1	2	3	TK4	25.01.83	A23	24.02.83	3	Maaelanuehituskooperatiiv "Kodu"	38:3:48	19	1	
	1	2	4	TK347	25.12.85	A7	17.01.86	3	Maaelanuehituskooperatiiv "Kuuosiku"	38:3:49	20	1	
	1	1	1	MN281	05.06.70		2	Meditatsioonide seeltsi Suurupi puhkebaas	38:1:1		18	1	
	1								41.1	113:0:0	252	1	
										38:3:59		2	0.3000
										36:2:14		1	0.0170
										68:1:5		1	0.0225
										116:0:5		1	0.0368
										92:5:7		1	
										38:6:70		2	0.0068
										38:2:41		3	0.3000
										38:3:57		3	0.1000
												3	0.0028

Harku valla maaregister

Leht 8

31.05.95

Kat.üksuse:Kat.:	:Maade eraldamine:Maade üleandmine:	M a a k a s u t a j a	: P i n d a l a :	:Maa-:	:Mater.:	Leht
asukoht :piiri:Ühm:Ük-:	:V:	LT:	nr.:	:kas.: Talu osad :Kauasta:T:Meapind: Lpind	: nr.:	
trapetsk. :kond:	:sus: otsus : kuupäev: otsus : kuupäev:	ajutine:	nr.:	nr.:	nr.:	
1	1 16 TK35 15.02.83	PKV Tallinna Aeroloogijaama 10 kv EÜL	68:1:3	1	190	0.0147
1	1	PKV Tallinna EPT Keila aj. Tutermäe 10/110 kv EÜL	89:6:8	1		0.0133
9	1	PKV Tallinna EPT Keila aj. Tutermäe 10/110 kv EÜL	89:6:8	2		0.7000
12	1	PKV Valingu 10 kv EÜL	38:6:72	2		0.5000
14	1 7 TK232 22.08.89 A166	PKV Valingu-Laagri 35 kv EÜL	38:6:80	2		0.4000
		PKV Viti-Suurupi 10 kv EÜL	38:1:2	2		0.8000
		PKV Viti-Suurupi 10 kv EÜL	91:1:3	2		0.0018
		Puhkebaas	91:5:3	2		0.0500
		2 Puhkebaas "Priiboi"	91:2:1	1		
		RAS "Ranna" -0.8 10.3 -0.0-11.6-1.6-1.8-1.5-0.0-1.0-2.3-14.5-6.2	38:0:0	19		
		RAS "Ranna"	38:0:0	19		
		RAS "Ranna"	38:0:0	19		
		17.11.89 3 Rahvaettevõte "Norma" automejand	92:5:12	1	288	11.6000
		Ranna s. Harku kruusakarjäär	38:3:58	2		9.8000
		Ranna s. Rannamõisa kruusakarjäär	38:3:45	2		
		Rannamõisa Internaatkodu	115:0:0	1		
		1 Rannamõisa kirik ja kalmistu	91:2:17	1		
		1 Rannamõisa sidejaoskond	38:3:46	1		
		1 Riigi tagavaramaa	38:0:136	1		
		Riigi tagavaramaa	69:0:0	1		
		Riigi tagavaramaa	70:0:0	1		
		1 Riigi tagavaramaa	38:1:136	1		
		1 Riigi tagavaramaa	91:1:10	1		
		1 Riigi tagavaramaa	91:2:5	1		
		1 Riigi tagavaramaa	91:2:21	1		
		1 Riigi tagavaramaa	38:4:136	1		
		1 Riigi tagavaramaa	91:3:0	1		
		23.06.87 3 Riikliku Ehitusuur. Instituudi geopoolgoomi baas	38:2:97	1	94	
		Saku m/k (Harku)	92:5:0	1		
		Saue agrofirma	36:2:0	1		
		Saun-suvilad "Sima-70" (2 suvilat)	91:3:21	2		0.0200
		3 Sotsiaalhooldusministeeriumi Väana Internaatkodu	38:1:4	1	46	
		3 Suusavabrik "Dünamo" laoplat	92:5:4	1	144a	
		1 Suvilakooperatiiv "Krat-4"	38:2:28	1		
		Suvilakooperatiiv "Kuusiku"	91:2:18	2		0.0440

31.05.95

Hanku valla maaregister

leht 9

Kat.üksuse:	Kat.:	Maade eraldamine:	Maade üleandmine:	Maade:	Pindala:	Kaardi nr.:	Maa- kas.:	Talu osad:	Mater.:
asukoht:	piir:	Rühm:	Ük.:	Ük.:	LT:	nr.:	nr.:	kausta:	nr.:
trüpetsk.:	kond:	otsus:	kuupäev:	otsus:	kuupäev:	nr.:	nr.:	nr.:	nr.:
6	2	MN296	17.06.70	2	Suvilakooperatiiv "Ranna"	91:2:12			38
9	12			1	Suvilakooperatiiv "Riisikas"	132:0:15			1
1	13	MN118	26.02.81	A102	22.07.81	3	Suvilakooperatiiv "Romantik"	38:2:36	7
9	9	TK231	25.10.66	A172	09.10.74	3	Suvilakooperatiiv "Tagaoja Vigvam"	132:0:16	94
9	39	MN485	18.10.71			1	Suvilakooperatiiv "Varia"	38:1:11	- 36
14					TA Eksperimentaalbioloogia instituut	116:0:0			1
1	11	2	TK232	22.08.89	A3	16.01.90	3	TK Mõjandusvalitsuse Väähna saun-suvila	38:2:42
14					Tabasalu atleviku kanalisatsiooni kollektor ja tee	68:1:2			1
14					Tallinna Aiaandussovhoos	68:0:0	52		1
					Tallinna EPT Keila alajaama-Tutermaa 10/110kv EÜL	38:6:128			3
0522	1	12	5	MN281	22.05.87	A28	20.01.88	3	Tallinna EPT Metsküla elamukvartal
0522	1	12	1	MN479	28.09.88	A122	28.06.89	3	Tallinna EPT Tutermaa tootmisbaas
0522	1	12	1	MN479	28.09.88	A123	28.06.89	3	Tallinna EPT Tutermaa tootmisbaas
1	11	4	TK61	13.03.84	A45	26.03.85	3	Tallinna EPT köögiviljamaa	82
					Tallinna Maap.Valitsuse Kordon-elamu	91:5:4			2
1	11	17	MN361	07.06.82	A76	16.09.82	3	Tallinna RSNK Kapitalehituse Valitsuse puhkebaas	164
					Võ83	06.05.92	A77	19.10.92	3
	12	1	2	TK309	25.12.79	A8	05.02.80	3	Tallinna Veduridepoo Türisalu puhkebaas
					Tallinna aeroloogiajaama 10 kv EÜL	92:5:8			2
1	2	14	MV74	08.05.91					442
1	1	13	MV125	04.07.91					548
1	1	21	VV343	13.10.93					698
1	1	7	MV282	18.12.90					277
14	1	13	VV252	11.10.94					794
1	1	12	MV8	16.01.91					308
1	2	29	VV268	11.10.94					809
1	2	31	VV268	11.10.94					811
1	2	32	VV268	11.10.94					812
1	11	26	VV321	19.12.94					852
1	11	26	VV321	19.12.94					852
1	11	27	VV321	19.12.94					853
1	11	27	VV321	19.12.94					853
1	11	11	MV182	14.08.90	A59	31.05.91	3	Talu "Kopli" - Maro, Ants	164
1	1	10	MV52	09.04.91					418
1	1	8	MV141	07.08.91					546

Kat.üksuse:	Kat.:	Maade eraldamine:	Maade üleandmine:	M a a k a s u t a j a	: P i n d a l a	: M a a :	Mater.:							
asukoht :	piir:Rühm:Ük-:	otsus :	kuupäev:	otsus :	kuupäev:	otsus :	kuupäev:							
trapestsk.:	kond:	otsus :	kuupäev:	otsus :	kuupäev:	otsus :	kuupäev:							
1	12	8	MV13	27.02.90	2	Talu "Lepiku" - Tõnismäe, Mati	1	1.5	38:5:151	106	1	294		
1	1	8	MV182	14.08.90	A86	23.10.90	3	Talu "Lepiku" - Vaiksoo, Maide	1	1.9	38:2:139	180	1,2	165
12	1	3	VV170	09.08.94			3	Talu "Liiva" - Pirna, Ilse 3/4; Rannat, Einike 1/4	1	2.3	114:0:1	710	1	705
1	2	35	VV323	19.12.94			3	Talu "Liivi" - Soosaar, Liivi	1	0.4	70:0:3	802	1	802
1	2	24	WV344	13.10.93			2	Talu "Lillemäe" - Isak, Kaisa; Feldveber, Jüri	1	16.0	38:3:165	649	1,2	703
1	2	28	VV253	11.10.94			3	Talu "Lindenbaumi" - Lubi, Heiki	1	0.3	70:0:2	742	1	797
1	11	10	MV13	27.02.90			2	Talu "Loigu" - Piirsalu, Toivo	2	21.2	38:4:150	118	1,2	119
1	1	28	VV	13.04.95			3	Talu "Loo-1" - Osa, Meelis; Andrus, Hele	1	2.6	38:2:185	904	1	713/2
1	1	36	VV	13.04.95			3	Talu "Loo-10" - Osa, Meelis	1	0.2	38:2:193	912	1	713/11
1	1	37	VV	13.04.95			3	Talu "Loo-11" - Osa, Meelis	1	0.3	38:2:194	913	1	713/12
1	1	38	VV	13.04.95			3	Talu "Loo-12" - Osa, Meelis	1	0.4	38:2:195	914	1	713/13
1	1	22	VV	13.04.95			3	Talu "Loo-2" - Osa, Meelis	1	3.4	38:2:166	658	1,2,3	713/2
1	1	29	VV	13.04.95			3	Talu "Loo-3" - Osa, Meelis	1	4.1	38:2:186	905	1	713/4
1	1	30	VV	13.04.95			3	Talu "Loo-4" - Osa, Meelis	1	2.5	38:2:187	906	1	713/5
1	1	31	VV	13.04.95			3	Talu "Loo-5" - Osa, Meelis	1	1.4	38:2:188	907	1	713/6
1	1	32	VV	13.04.95			3	Talu "Loo-6" - Osa, Meelis	1	6.0	38:2:189	908	1	713/7
1	1	33	VV	13.04.95			3	Talu "Loo-7" - Osa, Meelis	1	0.1	38:2:190	909	1	713/8
1	1	34	VV	13.04.95			3	Talu "Loo-8" - Osa, Meelis	1	0.4	38:2:191	910	1	713/9
1	1	35	VV	13.04.95			3	Talu "Loo-9" - Osa, Meelis	1	0.2	38:2:192	911	1	712/10
9	1	1	VV302	15.11.94			3	Talu "Manni" - Reits, Hugo	1	0.1	132:0:25	784	1	838
1	11	21	VV170	09.08.94			3	Talu "Muinasmaa" - Kutberg, Hillar	1	4.3	91:3:30	709	1	764
1	2	26	VV407	22.12.93			3	Talu "Nurme" - Arro, Arne	1	4.3	38:2:167	668	1	723
1	2	26	VV407	22.12.93			3	Talu "Nurme" - Arro, Arne	1	0.7	91:4:17	668	2	723
1	11	25	VV275	25.10.94			2	Talu "Oru" - Illaste, Anne	1	10.8	38:2:170	752	1	807
1	1	24	VV311	06.12.94			2	Talu "Otso Mikko" - Rahnel, Kristin	1	15.8	38:2:174	771	1	826
1	11	24	VV222	20.09.94			2	Talu "Paisupi" - Siimer, Enn	1	2.1	91:3:31	745	1	801
1	11	24	VV222	20.09.94			2	Talu "Paisupi" - Siimer, Enn	1	0.4	132:0:24	745	2	801
1	1	6	MV125	04.07.91			2	Talu "Pajuvälja" - Kaps, Endel	1	4.3	38:1:137	527	2,3	547
1	1	6	MV125	04.07.91			2	Talu "Pajuvälja" - Kaps, Endel	1	10.0	38:1:137	527	1	547
1	11	22	VV255	11.10.94			3	Talu "Põllu" - Vellet, Ester	1	22.3	38:4:168	743	1	798
1	2	25	VV368	10.11.93			2	Talu "Päikese" - Annus, Heinrich; Juhani, Salme	1	0.2	91:2:24	657	1	712
1	1	9	TK277	31.10.89	A19	26.02.90	3	Talu "Rabakivi" - Kaareste, Tiit	1	21.7	38:2:140	62	1,2,3	63
1	1	23	VV230	20.09.94			2	Talu "Roisu" - Randalu, Kalle	1	14.2	91:2:26	735	1	790
1	11	18	MV203	25.09.90	A92	16.11.90	3	Talu "Sauesöödi" - Mardha, Peeter	1	7.6	91:3:28	193	1	196
1	1	19	MV125	04.07.91			2	Talu "Sepa" - Luure, Ahto	1	15.9	91:2:22	163	2,4	293

Kat.üksuse:Kat.:	:Maade eraldamine:Maade ülevandmine:	:Pindala:	:Maa:	:Mater.:
asukoht:piir:Rühm:Ük-:	:V:	:LT:	:Kas.:Talu osad	:kauste:I:K:Maapind:
trapetsk.:kond:	:sus: otsus : kuupäev: otsus : kuupäev:	:kokku:ajutine: nr.:	:nr.:	:nr.:
1 2 13	MV140 26.06.90	2 Talu "Sepa" - Luure, Ahto	38:3:145 163 1,3	293 1
1 11 9	MV52 09.04.91	2 Talu "Sirina-Lepiku" - Jundas, Helder	38:4:149 415 1,2	417 1
1 1 25	VV301 15.11.94	2 Talu "Sompaaugu" - Ilmjärv, Kaia	38:1:175 782 1	836 1
1 1 25	VV301 15.11.94	2 Talu "Sompaaugu" - Ilmjärv, Kaia	91:1:10 782 2	836 1
1 12 18	VW24 10.02.95	3 Talu "Söödi" - Kahlberg, Ain; Kallas, Tiit	38:5:183 847 1	894 1
1 2 36	VW323 19.12.94	3 Talu "Taavi" - Raun, Taavi	70:0:4 803 1	856 1
1 11 23	VW256 11.10.94	3 Talu "Tamme" - Rand, Iltsa	38:4:169 744 1	799 1
14 1 14	VW71 20.04.95	3 Talu "Tammenäe" - Uits, Ants	92:5:14 935 1	953 1
1 2 34	VW322 19.12.94	3 Talu "Tiigi" - Tampere, Rein	38:3:178 801 1	854 1
1 2 15	MV125 04.07.91	2 Talu "Tooma" - Tiinus, Kristjan	38:3:147 526 1,2	549 1
1 2 27	VW229 20.09.94	3 Talu "Treieri-1" - Treier, Georg	91:2:25 730 1	785 1
1 26	VW2 10.01.95	3 Talu "Uue-Päälaj" - Toi, Elmar	38:1:180 816 1	863 1
1 1 26	VW2 10.01.95	3 Talu "Uue-Päälaj" - Toi, Elmar	91:1:11 816 2	863 1
1 1 27	VW2 10.01.95	3 Talu "Uue-Päälaj" - Toi, Elmar	38:1:181 817 1	864 1
1 2 19	MV154 02.09.91	2 Talu "Uueotsa" - Pals, Alide	91:4:16 572 2,3	573 1
1 11 28	VW70 20.04.95	3 Talu "Uuesuuna" - Jevsejev, Salme	38:4:196 932 1	950 1
1 2 37	VW1 10.01.95	3 Talu "Yalli" - Vaino, Tarmo	38:3:182 818 1	867 1
1 2 48	VW53 08.03.95	3 Talu "Vastlasaun-1" - Niggol, Rein	38:2:184 856 1	903 1
1 2 48	VW53 08.03.95	3 Talu "Vastlasaun-1" - Niggol, Rein	91:4:18 856 2	903 1
1 2 12	MV257 06.11.91	Teenindus-Tootiskoop. "Aquarius" tootmisbaas	91:5:7 135	2 1.5000
12 1 1	MN124 10.03.71	Tehas "Volta" puhkebaas	38:2:135 2 10.7000	2 0.0100
1 1 3	MN726 31.12.82	Tervishoiu Ministeeriumi puhkebaas	91:2:7 17	1
1 1 4	TK165 16.06.87	3 Toiduainetetööstuse Minist. Türi salu puhkekodu	91:5:2 32	1
1 1 6	MN580 20.11.84	3 Tootiskoondis "Kiiri" Rannamõisa puhkebaas	38:1:14 100	1
1 11 19	TK258 09.10.79	3 Vab. Restaureerimisval. Ilmandu paekarjäär	38:2:85 2 0.3000	2 0.0200
1 1		Vab. Rõiv. Kulgikaub. Baasi puhkebaas	38:2:112 193	1
1 1		Vab. Tallinna Onkol.Disp.väana puhke- ja spordibaas	91:2:4 113	1
1 1		Vab. Tallinna Onkol.Disp.väana puhke- ja spordibaas	91:3:20 138	1
1 1		3 Vabrik "Keila" laomajand	92:5:11 138	1
1 1		29.10.79 2 Väana kauplus	91:5:1 138	1
1 1		Väana m/k	91:1:0 138	1
1 1		Väana m/k	91:2:0 138	1
1 1		Väana m/k	91:3:0 138	1
1 1		Väana m/k	91:4:0 138	1
1 1		Väana m/k	91:5:0 138	1

✓ -24.03.97, 429-4 297,0

✓ -15.7.97, 1664-2 1047,7

-27.07.97, 1188.6

6.10.13

Maakuse valduse maaregister

Kat. piirk.	Rühm:Ük:isus	Maade eraldamise otsus	Maade üleandmise akt	Maakasutaja	LT	hindala kokku	ajutine	Kaardi nr.	Maa kas nr.	Talu osad	Maareg: kausta nr.	Maabind: loma nr.
1	1	0441	VV 123	11.07.15	3	Tõnu, Kummelõu - Auleia, Annika	1	1.3	58.2.209	1031/1	1044	1
1	1	0442	VV 123	-	3	-	-	1.0	58.2.209	1031/2	1044	1
1	1	0451	VV 123	-	3	Ristküla	-	1.3	38.2.210	1032/1	1045	1
1	1	0452	VV 123	-	3	-	-	1.2	38.2.210	1032/2	1045	1
1	1	0461	VV 123	-	3	Kase	-	1.0	38.2.211	1033/1	1046	1
1	1	0462	VV 123	-	3	-	-	1.6	38.2.211	1033/2	1046	1
1	1	0463	VV 123	-	3	-	-	2.3	38.2.211	1033/3	1046	1
1	1	0464	VV 123	-	3	-	-	1.5	38.2.211	1033/4	1046	1

Hark /alla maaregister

Kaartide koodid maaregistris:

- 36 Saue agrofirma
- 38 RAS "Ranna"
- 66 A/s "Hiiu Kalur"
- 68 Tallinna Aiandussovhoos
- 69 Riigi tagavaramaa
- 70 Riigi tagavaramaa
- 89 Keila m/k
- 90 Keila m/k (Keila-Joa)
- 91 Väana m/k
- 92 Saku m/k (Harku) *√ pl. om. Võõru m/k 1941. a. vast. 1/10*
- 113 Muraste lastekodu
- 114 Keila-Joa Sanatoorne Metsakool
- 115 Rannamõisa Internaatkodu
- 116 TA Eksperimentaalbioloogia Instituut
- 117 Harku paeekarjäär
- 132 Aianduskooperatiivide maa-ala Väana-Vitil
- 133 Aianduskooperatiivide maa-ala Väana-Jõesuus
- 134 Aianduskooperatiivide maa-ala Suurupis

Katastripiirkonnad:

1	14008.6	-0.5 ✓
2	16.3	
3	19.0	
4	52.3	
5	43.0	
6	3.2	
7	9.6	
8	10.8	
9	360.9	
10	35.8	
11	14.9	
12	111.9	
13	83.6	
14	1207.5	+0.5 ✓
Kokku:	15977.4	



HARKU VALLAVALITSUS

TEENUSTE 2
TABASALU EE3070
ESTI
TEL 716-445
716-353
FAX 771-497

HARJU STATISTIKABÜROO

Maa-asulate nimestik
01.01.1995.a.seisuga

HARJU MAAKOND

HARKU VALD

Asula nimi kohalolevate ajutiselt
----- kohalolevate
majapidamiste arv elanike arv elanike arv

Tabasalu alevik	708	2075
Tiskre küla	59	121
Harkujärve küla	148	408
Laabi küla	54	112
Harku alevik	278	645
Rannamõisa küla	63	137
Sörve küla	25	37
Liikva küla	26	45
Vaila küla	9	19
Vääna küla	90	239
Vahi küla	28	38
Tutermaa küla	108	272
Kumna küla	126	315
Kütke küla	25	62
Humala küla	8	24
Adra küla	26	36
Türisalu küla	58	112
Naage küla	8	11
Vääna-Jõesuu küla	26	45
Viti küla	16	36
Suurupi küla	21	30
Muraste küla	69	147
Ilmandu küla	22	36

=====
Kokku : 2001 5002

Sulev Roos
Vallavanem

Malle Arold
Vallasekretär