

LOOMADE ARV JA MAAKASUTUS

1. jaanuaril 1995. aastal

Riiklik statistiline aruanne

Kinnitatud käskkirjaga nr. 48, 25.11.1994

Aruande saaja

Aruande esitaja

HARKLI VALLAVALLITSUS

Address EE 3070

Alaja maamajanduskoostöö
Tammiste 21

Valla kood 0

Maakonna kood 00

HARJUMAA

STATISTIKABÜROO

EE 0106

Telefon

Esitavad vallavalitsused 25. jaanuariks 1995. a.
kohalikele statistikabüroole või tema osakonnale

1. Loomade arv


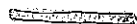

	Rea kood	Maja- pida- miste arv	sh. loomi oma- vaid	nais						mesilas- peresid			
				veiseid	seilset lehmi	sigu	lambaid	kitsi	hobuseid		linde	küülikuid	nutriaid
A	B	1	2	3	4	5	6	7	8	9	10	11	12
Elanike majapidamised (v. a. talud)	01	1993	82	2120	144	293	96		2	180			
Talud	02	8	4	16	12	23	4		-				
Kokku	03	2001	86	2136	156	316	100		2	180			

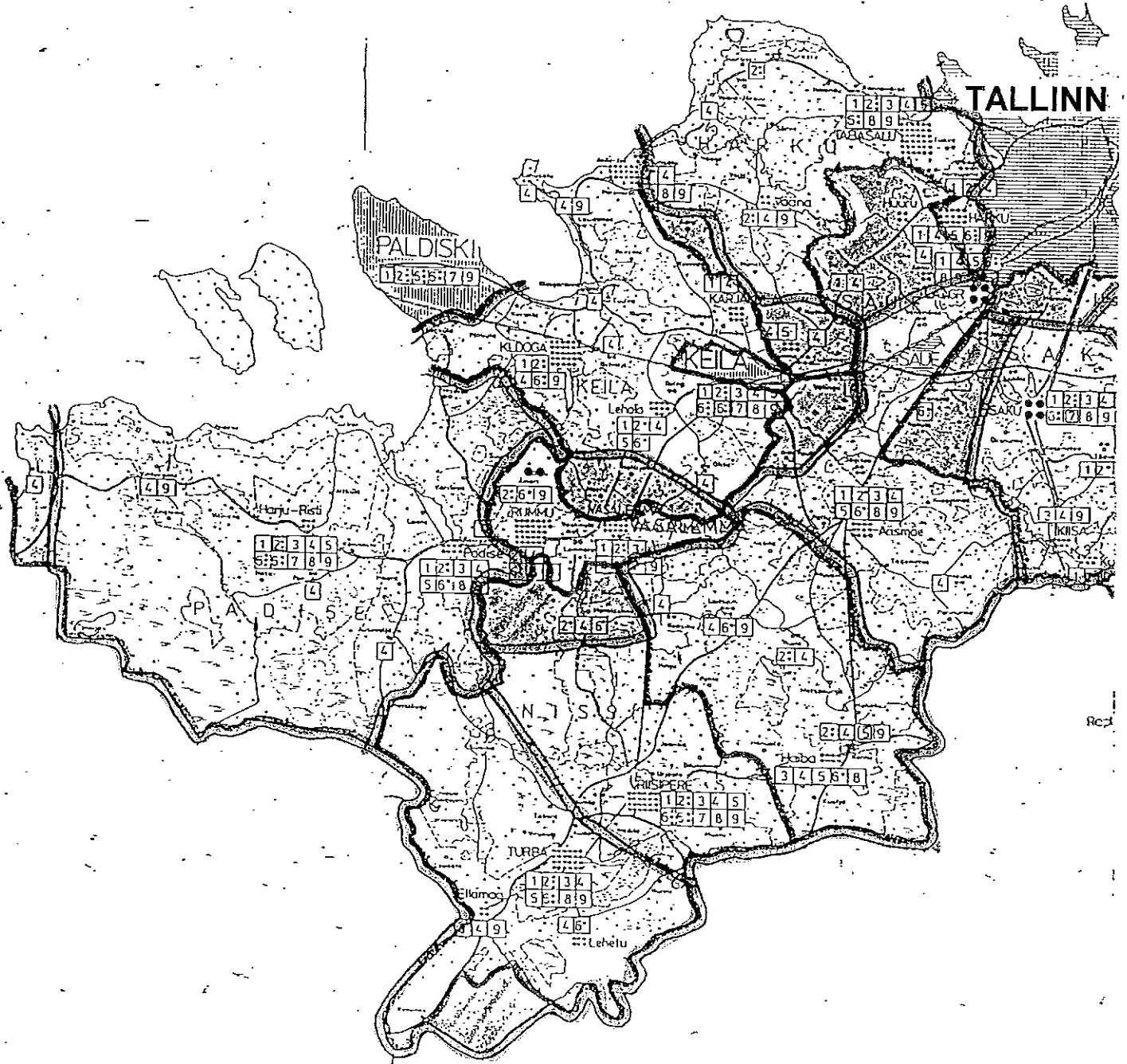
JUHEND

Aruanne koostatakse vastavuses juhendiga "Majapidamiste arvestuse pidamine valdades" (kinnitanud Riigi Statistikaamet 03.09.1990. a. käskkirjaga nr.52) ja vallas elavate perede kohta peetavate majapidamiskaartide või ajutiselt elunevate isikute nimekirja alusel.



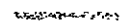

Talud on majapidamised, kellele maakonna (või valla) otsusega antud maakasutus on kantud maakatastrisse, aga ka majapidamiskaardile märkega "Talupidaja". Kõigi ülejäänud perede andmed tuleb arvestada real "Elanike majapidamised (v. a. talud)".

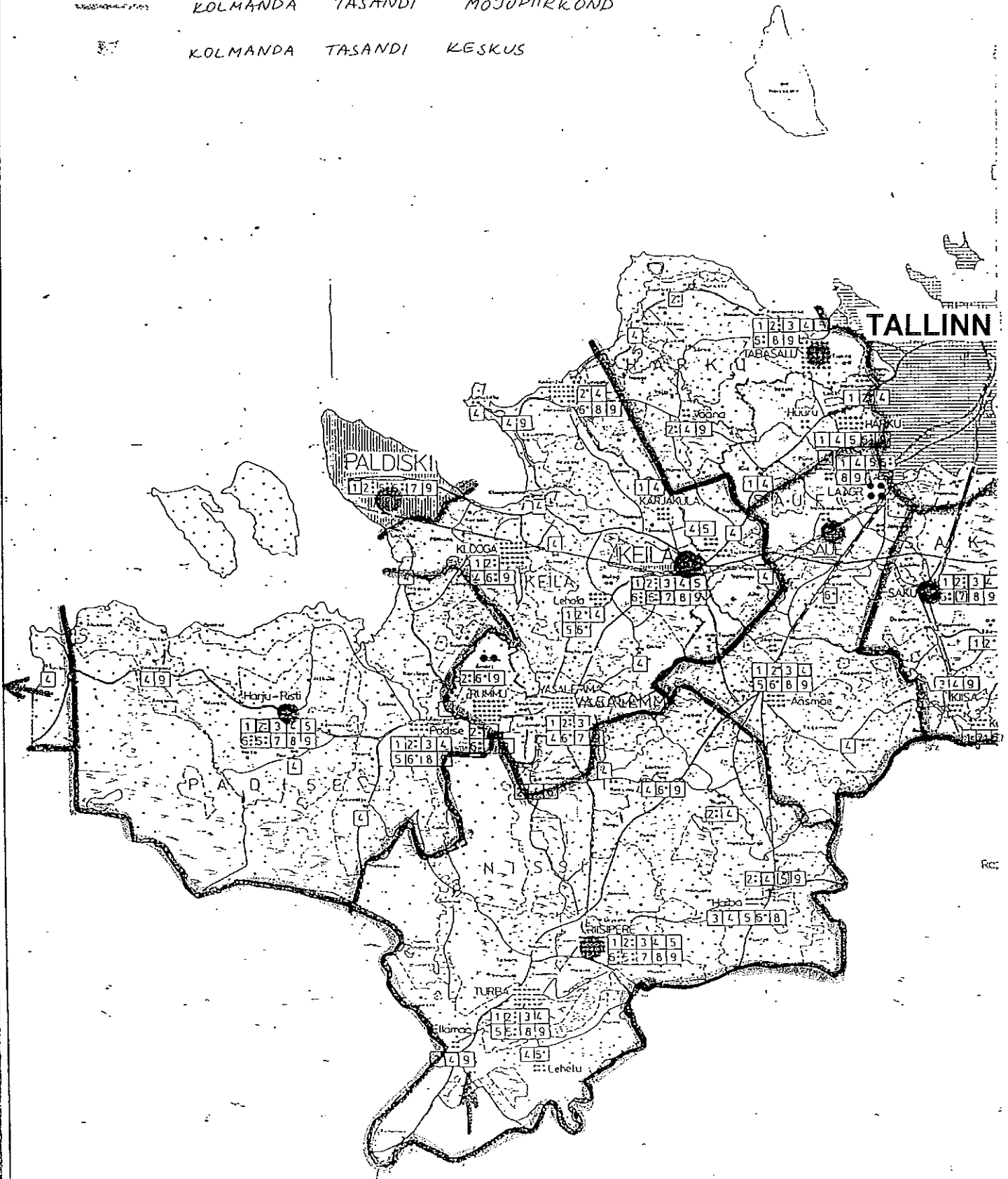
II TASANDI MÖJUPIIRKONDADE JA PRAEGUSE (1994.A.) HALDUSJAOTUSE VÕRDlus

-  1994. A. VALLAPIIR
-  TEISE TASANDI MÖJUPIIRKOND
-  PIIRIDE VAHELINE ERINEVUS



II TASANDI (II VARIANT) JA KOLMANDA TASANDI MÕJUPIIRKONNAD

-  TEISE TASANDI MÕJUPIIRKOND
-  TEISE TASANDI KESKUS
-  KOLMANDA TASANDI MÕJUPIIRKOND
-  KOLMANDA TASANDI KESKUS





Eesti Maanteeameti TEHNOKESKUS

Eesti Maauringud

Teie 09.10.1995 nr. 15-55

Mustamäe tee 51

Meie 11.10.1995 nr. 7/46

EE0006 Tallinn

Hr. L. Pakosta

Kooskõlastame Harku valla üldplaneeringu I etapi.
Järgmistes etappides lahendada teeõevõrgu arengukava
lähtudes valla perspektiivsest tsoneerimisest.

Lugupidamisega

Jüri Kirotam
arendusdirektor



Teede- ja Sideministeerium

Hr. L. Pakosta
 Riigiettevõtte
 "Eesti Maauuringud"
 Mustamäe tee 51
 EE0006 Tallinn

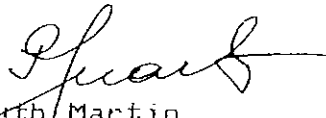
Teie 30.08.1995 nr.15-51/1083
 Meie 11.10.1995 nr.9-9/2582

Harku, Raasiku ja Kabala
 valla üldplaneeringust

Vaadanud läbi Teie poolt esitatud küsimused Harjumaa Harku ja Raasiku valdade ning Järvamaa Kabala valla üldplaneeringu kohta teatab Teede- ja Sideministeerium järgmist:

1. Ministeeriumi poolt on 28.06.1995 esitatud Vabariigi Valitsusele ettepanek võtta RAS Harku kariaäri haruraudtee erastamisele kuuluvate objektide nimekirja.
2. Laadimisvõimalus on ainult Raasiku raudteejaamas, kus on selles vajalikud teed ja rajatised ning kus laadimistöõde mahtude olulist muutust ei ole ette näha.
3. Raudteeülesõidukohtadega seonduva kavandamisel tuleks arvestada ka PI Eesti Maanteeprojekt 1981.a. tööd nr.1508 "Eesti NSV üld- ja vabariikliku tähtsusega teedevõrgu perspektiivne trasseerimine aastateks 2000-2010" ning Harju maakonna osas ka PI Eesti Maanteeprojekt 1978.a. tööd nr.1309 "Harju rajooni vabariikliku tähtsusega teedevõrgu perspektiivne trasseerimine aastateks 2000-2010".
4. Raudtee Tallinna ümbersõidu trassi kohta puuduvad käesolevaks ajaks projektlahendused, mida oleks võimalik arvestada üldplaneeringute kavandamisel.

Lugupidamisega


 Ruth Martin
 Kantsler

Hr. Randlane
 6-397-651



HARJU MAAKOND
HARJU MAAVALITSUS

Harju Valla Ühiskond
Põhivõtteid ja
valitsusele

[Handwritten signature]

LISA 13

Meie: /26.10.95
1-28/903

Harku Vallavalitsus
Tallinna Linnavalitsus
Haabersti Linnaosa Valitsus
Teede-ja Sideministeerium
Maanteeamet

Teatame Teile, et 23.oktoobril Harju Maavalitsuses toimud nõupidamisel, kus arutati Tallinn-Rannamõisa tee projektiga seonduvad küsimusi

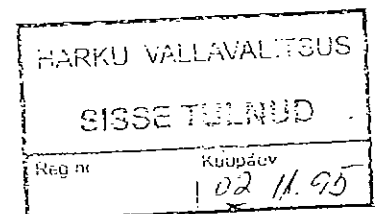
otsustati järgmist:

1. Pöörduda Maanteeameti poole (kutsutud esindaja puudus) ja paluda riigi seisukoha väljastamist Tallinn- Rannamõisa tee õgvendamise ning 1988.aastal valminud MP töö nr. 2002 kehtivuse kohta. Ühtlasi palume lisada väljavõtte kehtivast lahendusest või viited projekti asukohale ja tutvumisvõimalustele.
2. Kuni lõpliku otsuse langetamiseni perspektiivse teetrassi täpse asukoha üle, nõuda vaidlusalusesse piirkonda jäävatele maaerastamise dokumentidele ja planeeringutele Maanteeameti kooskõlastust.
3. Nõuda Harku valla üldplaneeringult Maanteeameti kooskõlastust ja perspektiivse teetrassi kehtima jäämisel ka selle kandmist joonistele.

Lugupidamisega

[Handwritten signature]
Priidu Kalbre
Maavanema asetäitja

H. Kirikal 771 557





HARJU MAAKOND
HARJU MAAVALITSUS

Harku Vallavalitsus

Teie: nr.

Meie: nr. 1-28/941 01.11.95

Läbi vaadanud Harju Maavalitsusele vallavalitsuse poolt 3.oktoobril esitatud Harku valla üldplaneeringu I etapi,

teatame järgmist:

1. Vastavalt "Planeerimis-ja ehitusseaduse" §22 punkt (4) ja EV määrusele nr. 314 planeering suunata Harju Maavalitsuse Keskkonnaosakonna kaudu keskkonnaekspertiisi.


2. Vastavalt "Planeerimis-ja ehitusseaduse" §17 enne avalikku väljapanekut planeering kooskõlastada :

- Naabrusse jäävate omavalitsustega (Saue vald, Keila vald, Keila linn, Tallinna linn)
- Põhja Elektrivõrguga
- Harju Teedevalitsusega
- Eesti Veeteede Ametiga
- Harju Metsaametiga
- Harju Muinsuskaitseametiga
- Harjumaa ja Tallinna Tervisekaitsetalitusega
- Kaitseministeeriumiga
- Põhja Telefonivõrguga
- Piirivalveametiga
- Eesti Geoloogiaga
- Täitevametiga

3. Võtta arvesse, et täitmata on jäänud Harju Maavalitsuse Arhitektuuriosakonna märkused planeeringu lähteülesandele (punktid 3 ja 10, kiri nr.24/ 27.03.95).

4. Planeeringu avaliku väljapaneku korraldamisel lähtuda kehtiva "Planeerimis-ja ehitusseaduse" §18 - 21.

Lugupidamisega


Priidu Kalbre
Harju Maavalitsuse abimaavanem

Pr. Kirikal 771 557

HARKU VALLAVALITSUS	
SISSE TULNUD	
Reg nr	Kuupäev
384	13.11.95

H A R J U M A A V A L I T S U S E
K E S K K O N N A O S A K O N D

Teie

Harku Vallavalitsus
Harku Valla volikogu


Meie 08.11.95 nr. 6-20/272

Vastavalt Eesti Vabariigi Veeseaduse § 8 peab iga veetarbija omama selleks tähtajalist luba juhul, kui kasutatakse põhjavett üle 5 m³/d. Käesolevaks ajaks on meie poolt väljastatud veekasutusluba ME "Elveko"-le 565 m³ põhjavee kasutamiseks ööpäevas Tabasalu alevi piires. Vaatamata korduvatele meeldetuletustele pole siiani veekasutusluba vormistanud AS "Ranna Linnukasvatus", AS "Ofelia", EE Betoonelement AS. Samuti puuduvad veekasutusload puurkaeve omavatel suvila- ja aiandusühistutel.

Hüdrogeoloogiliselt kuuluvad kõik nimetatud veetarbijad Tabasalu - Rannamõisa veehaarde piirkonda. Summaarne veetarbimine ületab igal juhul 500 m³/d, mille puhul vastavalt "Põhjavee uurimise, kasutamise ja kaitse juhendile" (Keskkonnaministri määrus nr.25 14.juulist 1994) on nõutud kinnitatud põhjaveevarude olemasolu.

Analoogiline on olukord ka Türisalu piirkonnas, kus ainult "Leiburi" puhkebaasi veetarbimine küünib 400 m³/d. Arvestada tuleb ka suure veetarbimisega Vääna-Jõesuus, Vääna-Vitis ja Suurupi - Muraste piirkonnas.

Lähtuvalt eeltoodust tuleb Harku vallal leida rahalised vahendid valla territooriumi põhjavee detailseteks uuringuteks ja tarbevarude kinnitamiseks ettenähtud korras. Valla arengu planeeringul on hädavajalik arvestada reaalselt võimaliku kasutamiseks kõlbliku joogivee olemasoluga.


Juhataja
Jaan Pikka


Pr. Karin Tibar 77 14 57

HARKU VALLAVALITSUS	
SISSE TULNUD	
Reg nr 383	Kuupäev 13.11.95

Viljandi mnt.16
EE0012 Tallinn

tel. 771 237

a/a 1700315 (KKFond)
Eesti Ühispank
kood 420101445



EESTI VEETEDE AMET
ESTONIAN NATIONAL MARITIME BOARD

RE Eesti Maauringud
 Mustamäe tee 51
 EE0006 Tallinn

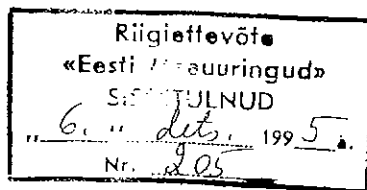
Meie: 05.12.1995 nr: 616

Lugupeetud hr. Peadirektor

Eesti Veeteede Ameti Tuletorni-Hüdrograafialitus on nõus Harku valla üldplaneeringu I etapiga. Järgnevalt tuleb iga ehitustegevusega seonduv projekt ja chitustegevus navigatsioonimärgi vahetus läheduses (50m raadiuses märgist) ja selle mõjupiirkonnas (märgi nähtavuse suunas merelt vaadatuna) kooskõlastada Veeteede Ameti tuletorniteenistusega (vastavalt Veeteede Ameti teatajas nr. 3-4, 1994.a., lk. 2-10 kehtestatud korrale).

Lugupidamisega

Vaido Kraav
 Peadirektori asetäitja



001429

EE0001 Tallinn,
 Tartu mnt. 13
 Telefon 430202
 Telefaks (372 6) 397703, 312303
 Teleks 173027 EVA EE

Tartu mnt. 13, Tallinn
 EE0001 Estonia
 Phone (372 2) 430202
 Fax (372 6) 397703, 312303
 Telex 173027 EVA EE



MUINSUSKAITSEÄMETI
INSPEKTSIOON

12.12.1995 nr.73

RE "Eesti Maauuringud"


Kooskõlastus Harku valla üldplaneeringule

Muinsuskaitse objektide nimekirjas märgitud Väana mõisa veinivabrik peab olema Väana mõisa viinavabrik(nr.264). Nimekirjast puuduvad Harku linnuse säilmed (nr. 255).

Ranna kirik ja Suurupi tule torn tunnistatakse mälestiseks edaspidi.

Ajaloomälestised on praegu ümbervaatomisel ja tõenäoliselt tuleb nimekirjas muudatusi. Selleks koostab Muinsuskaitseamet mälestiseks tunnistamise akti alusel valdajale kaitsekohustuse teatise. Mälestise säilimise tagab omanik.

Alates 7.06.1995 a. on Peeter Suure Merekindluse kaitserajatised (v.t. Harku vallas asuvad Peeter Suure Merekindluse muinsuskaitse alused objektid) ajutise kaitse all.


Silja Kõnsa
Harjumaa muinsuskaitseinspektor

Harku vallas asuvad Peeter Suure Merekindluse muinsuskaitse alused objektid.
nr. joon. 2

- 15 Mererinde Suurupi positsiooni paterei nr. 2 kaks varjendit ja varemed
- 14 Mererinde Suurupi positsiooni, valmishitamat 14" paterei (nr. 1) kaks suurtükitorni sivrändit
- 17 Mererinde Suurupi positsiooni paterei nr. 3 varemed koos hilisemate pealeehitustega
- 16 Mererinde Suurupi positsiooni paterei nr. 3 helgiheitja positsioon
- 18 Mererinde Suurupi positsiooni idapoolse helgiheitja varjend
- 13 Kindlusraudtee Suurupi jaamahoone
- 8 Kindlusraudtee Sõrve jaamahoone
- 7 Kindlusraudtee Sõrve jaama veetorn
- 9 Maarinde Vääna -Viti kaitsepositsiooni ühendkomandopunkti varjend
- 10 Maarinde Vääna -Viti kaitsepositsiooni ühendkomandopunkti ohvitseride eluvarjend
- 11 Maarinde Vääna -Viti kaitsepositsiooni rooduvarjend
- Maarinde Vääna -Viti kaitsepositsiooni varjendite tunnelisüsteem
- 12 Maarinde Vääna -Viti kaitsepositsiooni jaovarjendid
- 6 Maarinde Türisalu positsiooni rooduvarjend Naagel
- 5 Maarinde Türisalu positsiooni kaevikuliin koos jaovarjenditega
- 5 Maarinde Türisalu positsiooni kaevikuliin koos jaovarjenditega
- 4 Kindlusraudtee Vääna jaamahoone
- 3 Kindlusraudtee sild Sõrve -Vääna lõigul
- 2 Maarinde Humala positsiooni rooduvarjendid koos tunnelisüsteemiga
- Maarinde Humala positsiooni haubitsapatarei
- 1 Maarinde Humala positsiooni kaevikuliinid



KAITSEMINISTEERIUM

RE Eesti Maauuringud
Mustamäe tee 51
EE 0006 Tallinn

15. detsember 1995 nr. 01-26/6249

Täname võimaluse eest tutvuda Teie poolt teostatud Harku ja Raasiku valdade üldplaneeringutega.
Kaitseministeeriumil ei ole nimetatud planeeringute kohta pretensioone.

Lugupidamisega

Robert Lepikson
Kantsler

A. Tõnisson 6406 048

Mr. E. Kraan
Jou...

101308

*Harku vallas 06. 06. 1995.a. toimunud siseanalüüsil (SWOT)
toodi esile:*

I VÕIMALUSED

1. Tootmine (toiduained jne.) pealinnale. x x
2. Sadamad (sport, puhkus). x x x x x x x
3. Puhkebaasid. x x x x
4. Majanduslik rikkus.
5. Ettevõtlikud inimesed.
6. Tallinna turg. x x x x x x x
7. Paetööstuse arendamine. x
8. Arenev elamuehitus. x x
9. Tallinna turistide voolu laienemine valda. x x x
10. Ilus loodus. x
11. Puhkemajanduse arenemise võimalused. x x x x x
12. Töökohtade valik (Tallinna lähedus). x x
13. Soodne investeringuteks. x x
14. Üleminek-tsoon Tallinn & maa.
15. Investeringud tulevad suhteliselt lihtsalt.
16. Igal tasemel konsultatsioonid on Tallinna läheduse tõttu lihtsamalt kättesaadavad.
17. Puudub kolkapatriotism.

II NÕRKUSED

1. Suur sõltuvus Tallinna linnast. x x x x
2. Valla väga halb konfiguratsioon. x x x
3. Väheviljakad maad. x x x
4. Tallinna invasioon. x x x
5. Looduse reostumine. x x
6. Maareformi takerdumine. x x

7. Nõrk side. x x x
8. Keskkonna nõrk kaitstus. x x x
9. Sadamakohtade puudumine. x
10. Väikesed veevarud.
11. Tabasalule orienteeritus. x x x x x x
12. Avatus kuritegevusele. x x
13. Inimestevaheline võõrandumine. x
14. Ebäühtlane asustustihedus. x x x
15. Võõra rahva rohkus (eriti suvel). x
16. Mõtteinerts ja ametnikukeskne lähenemine.
17. Majanduslike stiimulite puudumine (areng ei paisuta eriti valla eelarvet).
18. Omavalitsuste näilik roll. Demokraatlik omavalitsus on fiktsioon.
19. Maavarade vähesus. x
20. Turva puudumine. x
21. Kõrvalteede kehv olukord.

III OHUD

1. Külaliskuritegevus. x x x x x x
2. Kuritegevus. x x x x
3. Rikaste terror.
4. Liigne linnastumine. x x x
5. Looduse reostus. x x x Kurnamine. x x x x x x x
6. "Allaneelamine" Tallinna poolt. x x
7. Ülerahvastus (suverahva üleküllus). x x
8. Maa müük välismaalastele.
9. Oma elu-olu jääb edendamata tänu Tallinna võimalustele. x
10. Ohjeldamatu isetegevus-ehitus. x x
11. Keskvõimu surve ja omavoli. x
12. Identiteedi kaotamine.
13. Transpordi "ülekuumenemine".
14. Valla suuremad keskused (Tabasalu, Harku) võivad jääda vaid Tallinna magamistoaks.
15. Maade tagastamise raskused endistele omanikele.
16. Tööhõive vähenemine.

IV Esiletoodud võimalusi, ohte ja nõrkusi analüüsidest tuvastati Harku vallas esinevad probleemid ja nende kaalukus:

1. Looduse reostus ja kurnamine	40
2. Kuritegevus	30
3. Maareform	30
4. Orienteeritus Tabasalule	20
5. Piiride ebaloogilisus	13
6. Tallinna lähedus	10
7. Suverahva üleküllus	8
8. Reguleerimata ehitustegevus	8
9. Väikesed veevarud	3
10. Maavarade vähesus	3
11. Keskvõimu surve	2

TEENUSTE 2
TABASALU EE3070
EESTI
TEL 716-102
716-364
FAX 771-497



HARKU VALLAVOLIKOGU

O T S U S

Tabasalu

19.september 1995.a. nr.42

Harku valla tsoneerimiskava.

Arutanud läbi RE "Eesti Maauuringud" projekteerijate poolt koostatud Harku valla tsoneerimiskava ning võtnud arvesse elanike poolt esitatud ettepanekud valla arengusuundade kindlaksmääramisel

Harku Vallavolikogu

o t s u s t a b:

1. Kiita heaks RE "Eesti Maauuringud" poolt koostatud Harku valla tsoneerimiskava;
2. Vallavalitsuel organiseerida Harku valla tsoneerimiskava avalik tutvustamine alates 2.oktoobrist 1995.a. vastavalt Eesti Vabariigi planeerimis-ja ehitusseadusega kehtestatud korrale;
3. Vallavalitsusel informeerida vallavolikogu Harku valla tsoneerimiskava avaliku arutelu tulemustest 1995.a. novembrikuu koosolekul.

O. Kasurk

 O. Kasurk
 vallavolikogu esimees

ÜLDPLANEERINGU KOOSKÕLASTAMISE JA AVALIKUSTAMISE KÄIGUS LAEKUNUD ARVAMUSED JA ETTEPANEKUD NING
AUTORITE SEISUKOHAD

Kooskõlastaja, arvamuse esitaja	Arvamus, ettepanek	Autori seisukoht
<p>1</p> <p>Muinsuskaitseamet'i Inspeksioon (12.12.1995 nr. 73, vt. lisa 16)</p>	<p>2</p> <p>1. Muinsuskaitse objektide nimekirjas märgitud Vääna mõisa veini- vabrik peab olema Vääna mõisa viinavabrik (nr. 264).</p> <p>2. Nimekirjast puuduvad Harku linnuse säilmed (nr. 255.)</p> <p>3. Ranna kirik ja Suurupi tuletorn tunnistatakse mälestiseks edaspidi.</p> <p>4. Ajaloomälestised on praegu ümbervaatamisel ja tõenäoliselt tuleb nimekirja muudatusi.</p> <p>5. Alates 07.06.1995.a. on Peeter Suure Merekindluse kaitserajatised (vt. Harku vallas asuvad Peeter Suure Merekindluse muinsuskaitse alused objektid) ajutise kaitse all.</p>	<p>3</p> <p>Parandatud.</p> <p>Täiendatud.</p> <p>Täiendatud.</p> <p>Arvestatav järgmistes töödes.</p> <p>Kantud joonisele nr.2 v.a.</p> <p>1) maarinde Vääna-Viti kaitsepositsiooni varjendi- te tunnelisüsteem - maa- alune, majandustegevust ei mõjuta ja</p> <p>2) maarinde Humala positi- siooni haubitsapatarei - asukoht selgitamisel. Täp-</p>

1	2	3
<p>Teede- ja Sideministeerium (11. 10. 1995.a. nr.9-9/2582, vt. lisa 12)</p> <p>Eesti Maanteeameti Tehnokeskus (11. 10. 1995.a. nr.7/46, vt. lisa 11)</p> <p>Eesti Veeteede Amet (05.12.1995 nr. 616, vt. lisa 15)</p>	<p>Ministeeriumi poolt on 28. 06. 1995.a. esitatud Vabariigi Valitsusele ettepanek võtta RAS Harku karjääri harutee erastamisele kuuluvate objektide nimekirja.</p> <p>Märkusteta.</p> <p>Eesti Veeteede Ameti Tuletomi-Hüdrograafiatalitus on nõus Harku valla üldplaneeringu I etapiga. Järgnevalt tuleb iga ehitustegevusega seonduv projekt ja ehitustegevus navigatsioonimärgi vahetus läheduses (50 m raadiuses märgist) ja selle mõjupiirkonnas (märgi nähtavuse suunas mereilt vaadatuna) kooskõlastada Veeteede Ameti tuletorniteenistusega.</p>	<p>sustamisel on ka maarin- de Türi salu positsiooni rooduvarjend Naagel ja maarinde Türi salu positsiooni kaevikuliin koos jaovarjenditega asukohad (vt.lisa 16 lk.90). Arvestatud.</p> <p>Arvestada detailplaneeringute koostamisel.</p>

1	2	3
<p>Põhja Telefonivõrgu Harju Eksploaatatsioonigrupp (07.12.1995 nr. 1458, vt. joonis nr. 2 arhiivi kaustas).</p> <p>Põhja Elektrivõrk (12.11.1995, vt. joonis nr. 2 arhiivi kaustas)</p> <p>Riigi Täitevamet Kapitaalehituse Osakond (14.12.1995, vt. joonis nr. 2 arhiivi kaustas).</p>	<p>Märkusteta.</p> <p>10 kV elektrivõrk vajab täiendamist (viia vastavusse hetke olukorraga).</p> <p>Märkusteta.</p>	<p>Täiendatud.</p>
<p>Eesti Geoloogiakeskus (18.01.1996.a., vt. joonis nr. 2 arhiivi kaustas)</p>	<p>Maardlatele oleks vaja panna õiged nimed.</p> <p>1. Keila turvas on Karjaküla turbamaardla.</p> <p>2. Talinõmme turvas on Talinõmme turbamaardla.</p>	<p>Parandatud.</p> <p>Parandatud.</p>
<p>Harju Metsaamet (05.01.1996.a., vt. joonis nr. 2 arhiivi kaustas)</p>	<p>1. Tutermäe asulast kagusuunas planeeritud perspektiivne tihehoonetusala, kuid see on valdavalt kaetud okaspuupuistuga.</p> <p>2. Määratlemata on Tugamanni puukooli ja Vääna telklaagri staatus.</p>	<p>Arvestada detailplaneeringu koostamisel.</p> <p>Arvestada töö II etapi koostamisel.</p>

1	2	3
<p>Harju Maavalitsus (01.11.1995, vt. lisa 13) adressaat Harku Vallavalitsus</p>	<p>1. Vastavalt "Planeerimis- ja ehitusseadusele" § 22 punkt (4) ja EV määrusele nr. 314 planeering suunata Harju Maavalitsuse keskkonnaosakonna kaudu keskkonnaekspertiisi.</p> <p>2. Vastavalt "Planeerimis- ja ehitusseaduse" § 17 enne avalikku väljapanekut planeering kooskõlastada:</p> <p>1) naabruse jäävate omavalitsustega (Saue vald, Keila vald, Keila linn, Tallinna linn)</p> <p>2) Põhja Elektrivõrguga</p> <p>3) Harju Teedevalitsusega</p> <p>4) Eesti Veeteede Ametiga</p> <p>5) Harju Metsaametiga</p>	<p>Teostab vallavalitsus.</p> <p>Teostab vallavalitsus.</p> <p>Kooskõlastatud (vt. joonis nr. 2 arhiivi kaustas).</p> <p>Kooskõlastatud Teede- ja Sideministeeriumiga (vt. lisa 12) ja Eesti Maanteeameti Tehnokeskusega 11.10.1995. (vt. lisa 11).</p> <p>Kooskõlastatud 05.12.1995. (vt. lisa 15).</p> <p>Kooskõlastatud 5.01.1996. (vt. joon.2 arhiivi kaustas).</p>

1	2	3
<p>Kaitseministeerium (15.12.1995 nr. 01-26/6249 vt.lisa 17)</p>	<p>3. Võtta arvesse, et täitmata on jäänud Harju Maavalitsuse Arhitektuuriosakonna märkused planeeringu lähteülesandele: p. 3 - projekteerimise lähteülesanne kooskõlastada Keila, Saue Valivalitsusega ja Tallinna ning Keila Linnavalitsusega. p. 10 - anda hinnang valla veevarustuse ja kanalisatsiooni praeguse süsteemi kohta, tehes ettepaneku perspektiivseks lahendamiseks.</p> <p>Märkusteta.</p>	<p>Tööd on tutvustatud nime- tatud valla-ja linnavalitsus- tele septembris 1995. Vajalik koostada spetsiaalne töö.</p>
<p>Harju Maavalitsus (26.10.1995., nr.1-28/903, vt. lisa 13)</p>	<p>p. 3. Nõuda Harku valla üldplaneeringult Maanteeameti kooskõlastust ja perspektiivse teetrassi kehtima jäämisel ka selle kandmist joonisele.</p>	<p>Kooskõlastatud 11.10.1995. (vt. lisa 11). Perspektiivne teetrass vt. joonis 2 ja skeem 5.</p>
<p>Harju Maavalitsuse keskkonnaosakond 08.11.1995., nr. 6-20/272, vt. lisa 14)</p>	<p>Valla arengu planeeringul on hädavajalik arvestada reaalselt võimaliku kasutamiseks kõlbliku joogivee olemasoluga.</p>	<p>Töös aluseks võetud. Täp- sust.arvutused vajalikud asulate DP koostamiseks.</p>